

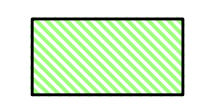






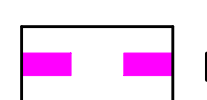








VINCOLI DI INEDIFICABILITA'

-  mt. 150 dalla battigia  
mt 200 dai boschi art. 15 L. 78/76
-  Rispetto nastro stradale

VINCOLI SOGGETTI A NULLA OSTA

-  Paesaggistico L.1497/39
-  Paesaggistico - L. Galasso 431/85
-  Idrogeologico
-  Limite parco prerserva A
-  Limite parco prerserva B
-  Archeologico
-  Area di interesse archeologico

-  limite comunale
-  Zona portuale e zona industriale
-  limite di riduzione di densita territoriale 78/76
-  limite di zona urbana
-  Regie Trazzere (fascia di mt. 37,68)
-  Emergenze
-  numero delle emergenze in elenco

EMERGENZE

- 1) CHIESETTA DI S.MARIA DELLE GRAZIE (PRESSO TRABIA)
- 2) CASA BRAGONE
- 3) ANTICA CHIESETTA DI SANTA MARINA
- 4) CHIESETTA DI SANTA MARINA
- 5) PERCORSO ACQUEDOTTO ROMANO
- 6) RESTI DI UN ANTICO PONTE SUL SAN LEONARDO
- 7) CHIESA DI SAN COSIMO E DAMIANO
- 8) GROTTI DI NUOVO IN C.DA PERNICE
- 9) GROTTI PILERI
- 10) GROTTI GERACI IN C.DA ROCCAZZO
- 11) RESTI CHIESETTA DI SAN CALOGERO SULL'OMONIMO MONTE
- 12) MULINO E CASA BROCATO EDIFICIO RUDERI DELL'ACQUEDOTTO CORNELIO E CAPPELLETTA A MONTE
- 13) CASA RINELLA CON LA VICINA CHIESETTA
- 14) CASA FRANCO E CHIESETTA MADONNA DI FRANCO
- 15) TOMBE PALEOCRISTIANE IN LOCALITA' CATENA
- 16) TOMBE A LASTRONI IN LOCALITA' FRANCO
- 17) ZONA ARCHEOLOGICA DI HIMERA (RITROVAMENTI)
- 18) TEMPIO DORICO DI HIMERA
- 19) CHIESETTA DI BUONFONNELLO
- 20) BAGLIO E TORRE BATTILAMANO
- 21) RESTI ARCHEOLOGICI LUNGO LA SS.113
- 22) BORGO CON CHIESA DI VILLAREA
- 23) MURA PREGNE
- 24) CASA MORMINO
- 25) VILLA ROMANO
- 26) VILLA LAURA
- 27) VILLA LA ROCCA

tavola scala

2.1.b CARTA DEI VINCOLI E DELLE EMERGENZE 1:10000  
Modificato con D.A.n.76/DRU del 23/02/2001

data per il gruppo di progettazione Il Sindaco

