

CITTA' DI TERMINI IMERESE

# C.S.'05





## VARIANTE GENERALE PER IL CENTRO STORICO

TAVOLA Scala

CARTA DELLA PERICOLOSITA' GEOLOGICA E SISMICA 1:2.000

Geologo Dott. Donaldo Di Cristoforo IL SINDACO

### LEGENDA:

-  DESERTO FRANGIO QUARTIER "SERO E PORTA EMARAZA".  
In riferimento al capitolo 4 del regolamento urbanistico comunale (L. 12/04/2004) e al capitolo 4 del regolamento urbanistico comunale (L. 12/04/2004) e al capitolo 4 del regolamento urbanistico comunale (L. 12/04/2004).
-  LINEA DI COSTA IN EROSIONE.
-  PARETE ROCCIOSA (ex Cava) CON CADUTA DI ELEMENTI LAPIDEI - Gruppo 3, Terreni tipo "31" - Circolare A.R.T.A. 2222/95.-
-  AREE POTENZIALMENTE SOGGETTE A FENOMENI DI FOCALIZZAZIONE DELLE ONDE SISMICHE - Gruppo 3, Terreni tipo "31" - Circolare A.R.T.A. 2222/95.-

